

Geodetski inštitut Slovenije, Ljubljana  
 Izdala: Občina Moravče  
 3 831010 752231





1 : 25 000

# Moravče

# Moravče

1 : 25 000




Geodetski inštitut Slovenije

tourist map  
 turistična karta občine  
 turistična karta občine  
 turistična karta občine



**OBČINA MORAVČE**  
 MERILO 1 : 25 000



- |                                               |                                                                |                                                                 |                                    |                                     |
|-----------------------------------------------|----------------------------------------------------------------|-----------------------------------------------------------------|------------------------------------|-------------------------------------|
| Državna cesta<br>Main road                    | Badjurova krožna pot<br>Badjurova circular trail               | Zasavska planinska pot<br>Zasavska alpine path                  | Cerkev, kapela<br>Church, chapel   | Taborniški center<br>Scout center   |
| Lokalna cesta<br>Secondary road               | Evropska transverzala E8<br>European long distance footpath E8 | Domstalska spominška pot<br>Domstalska memorial walkway         | Razgledna točka<br>Viewpoint       | Čebelarški dom<br>Beekeeper's house |
| Slabka cesta, kolovoz<br>Interior road, track | Moravška planinska pot<br>Moravška alpine path                 | Ljubljanska mladinska pot<br>Ljubljanska alpine path            | Kmetijska odprtina<br>Tourist farm | Avtomobilski servis<br>Car service  |
| Steza<br>Footpath                             | Rokovnjaška planinska pot<br>Rokovnjaška alpine path           | Krajinski park, land scape park<br>Kulturna krajina, land scape | Grad - ruševina<br>Castle          | Meja občine<br>Municipal boundary   |
|                                               | Moravška planinska pot<br>Moravška alpine path                 | Naravna znamenitost<br>Natural curiosity                        | Trgovina<br>Shop                   | Čebelarški dom<br>Beekeeper's house |
|                                               | Ljubljanska mladinska pot<br>Ljubljanska alpine path           | Krajinski park, land scape park<br>Kulturna krajina, land scape | Gostilna, bife<br>Inn, Pub         | Športno igrišče<br>Sports-ground    |
|                                               | Rokovnjaška planinska pot<br>Rokovnjaška alpine path           | Krajinski park, land scape park<br>Kulturna krajina, land scape | Športno igrišče<br>Sports-ground   | Svojevrstni servis<br>Car service   |

MORAVČE, turistična karta občine v merilu 1 : 25 000, 1. izdaja 2002. Založila in izdala: Občina Moravče.  
 Viri: Kartografska osnova - Državna topografska karta v merilu 1 : 25 000, © Geodetska uprava Republike Slovenije, 1998;  
 Meja občine - podatki topografskega projekta, © Geodetska uprava RS, 2000 (dovoljenje za uporabo podatkov Geodetske uprave RS št. 90411/87/2000-2 dne 4. 4. 2000). Tematski podatki: Občina Moravče.  
 Tekstil in lektoriranje: dr. Maja Topolc, Fotografije: Marko Kapuš in dr. Maja Topolc, Postavitve tiskovne strani: Darinka Knapič.  
 Fotografije na naslovnici: Marko Kapuš, Oblikovanje naslovnice: Brane Radovan.  
 Zasnova in kartografska redakcija: Jari Demšar, Brane Mihalič, Vodstvo izvedbe: Brane Mihalič.  
 Kartografska in tehnična izvedba tiska: Geodetski inštitut Slovenije, Ljubljana.  
 Vse pravice pridržane. Vsiako razmnoževanje, predstava ali shranjevanje - mehansko, fotografsko, elektronsko ali drugačno - na katerikoli mediju, v celoti ali delno, je prepovedano.  
 © Geodetski inštitut Slovenije  
 Made in Slovenia

